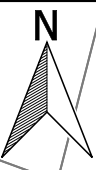
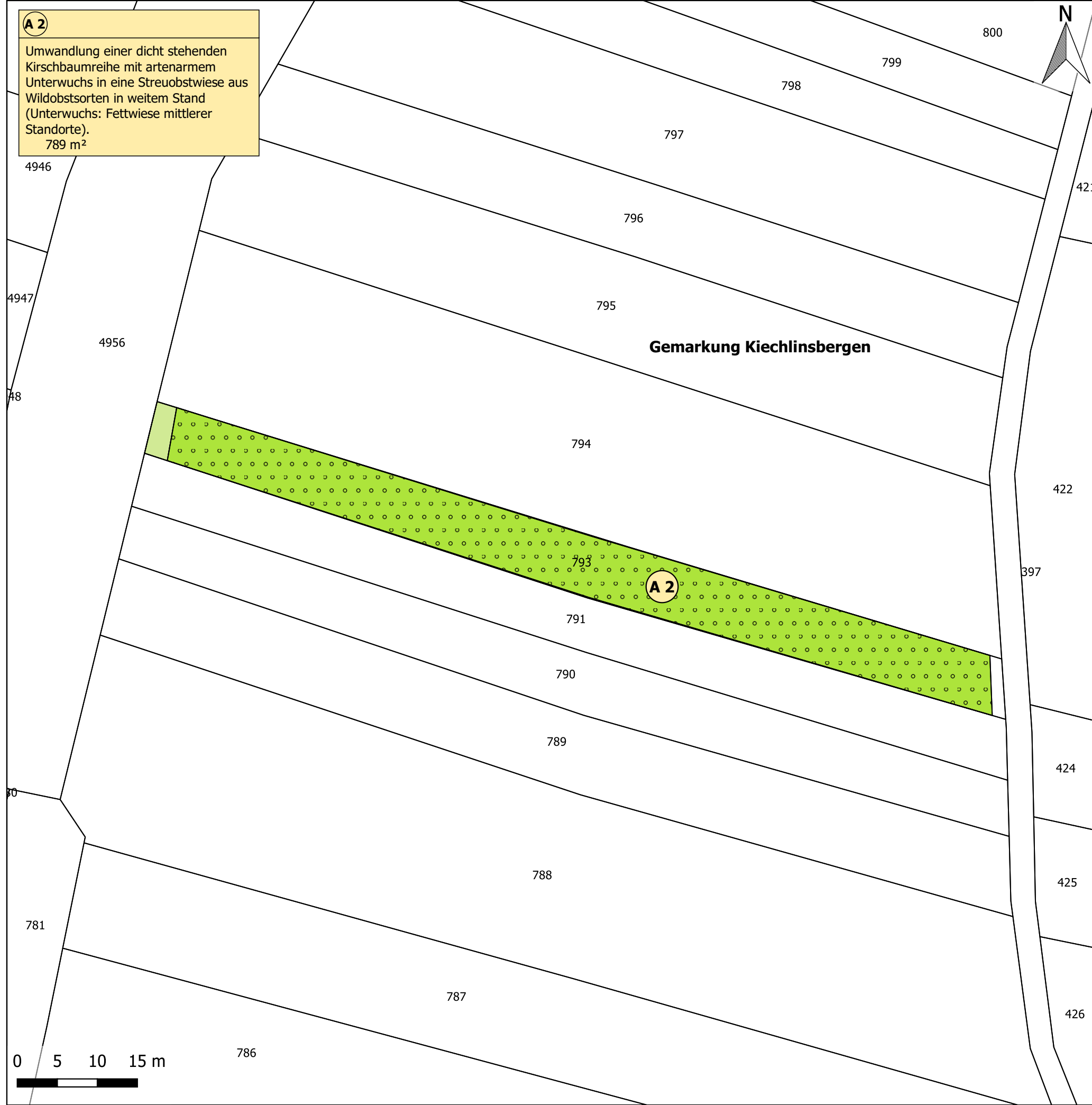


A 2
 Umwandlung einer dicht stehenden Kirschbaumreihe mit artenarmem Unterwuchs in eine Streuobstwiese aus Wildobstsorten in weitem Stand (Unterwuchs: Fettwiese mittlerer Standorte).
 789 m²




Stadt Endingen a.K.: Bebauungsplan "Radacker I"
- Umweltbericht mit Grünordnungsplan und artenschutzrechtlichem Fachbeitrag -

Karte 3.2: Maßnahme A 2

- Planung**
 Entwicklung einer Streuobstwiese (Code 45.40) (Unterwuchs: Fettwiese mittlerer Standorte)
- Sachinformationen**
 Grasweg (Code 60.25)
 Flurstücksnummer
 Umgrenzung Maßnahmenfläche

A 2 Landschaftspflegerische Maßnahme



Simonsen Lill Consult Ingenieurbüro für Umweltplanung <small>Windausstraße 2 D-79110 Freiburg Telefon 0761 / 89720-25 Fax 0761 / 89720-27</small>	Projekt	1-18-09
	Datum	15.10.2018
	bearbeitet	Bihlmaier
	gezeichnet	Bihlmaier

Stadt Endingen a.K.: Bebauungsplan "Radacker I" - Umweltbericht mit Grünordnungsplan und artenschutzrechtlichem Fachbeitrag -		Karte 3.2	
		Datum	Zeichen
Blattinhalt:	Maßnahme A 2	bearbeitet	
		gezeichnet	
		geprüft	
Maßstab 1:500			

Aufgestellt: Endingen, den Herr Schwarz Bürgermeister	
--	--