

I
Umwandlung von Rebflächen in Fettwiesen mittlerer Standorte.
897 m²

II
Umwandlung der teils von Dominanzbeständen durchsetzten Böschungen in eine grasreiche Ruderalvegetation.
523 m²

3831

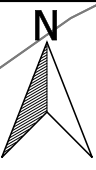
3402

3404

3425

3424/1

3403



Stadt Endingen a.K.: Bebauungsplan "Radacker I"
- Umweltbericht mit Grünordnungsplan und artenschutzrechtlichem Fachbeitrag -

Karte 3.4: Maßnahme A 4

Planung

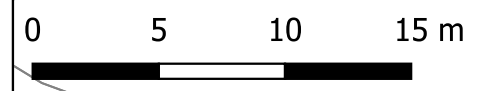
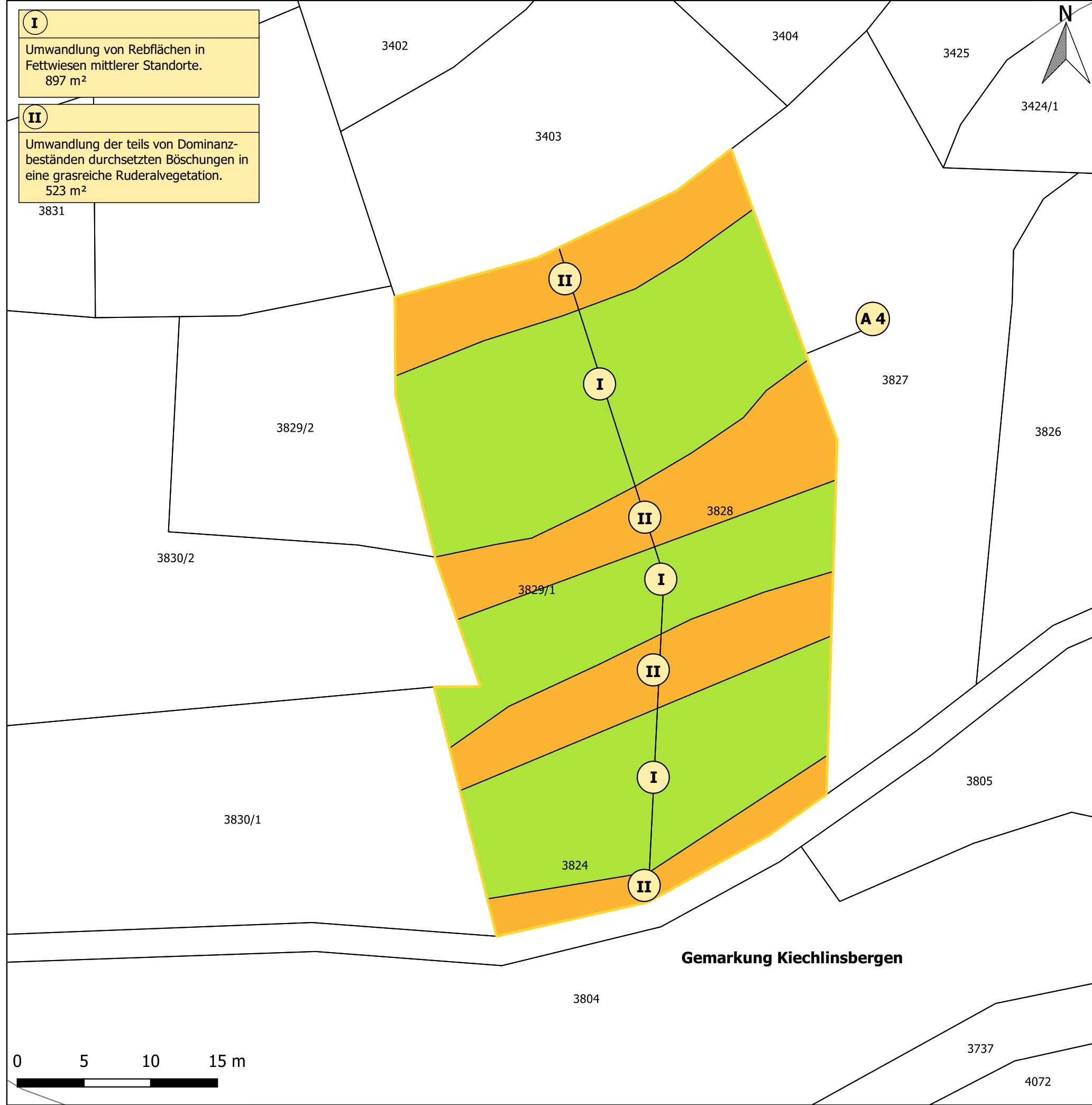
- Entwicklung von Fettwiesen mittlerer Standorte (Code 33.41)
- Entwicklung einer grasreichen ausdauernden Ruderalvegetation (Code 35.64)

Sachinformationen

- 3828 Flurstücksnummer
- Umgrenzung Maßnahmenfläche

A 4 Landschaftspflegerische Maßnahme

I Teilmaßnahmen



Simonsen Lill Consult Ingenieurbüro für Umweltplanung <small>Windausstraße 2 D-79110 Freiburg Telefon 0761 / 89720-25 Fax 0761 / 89720-27</small>	Projekt	1-18-09
	Datum	27.06.2018
	bearbeitet	Bihlmaier
	gezeichnet	Bihlmaier

Stadt Endingen a.K.: Bebauungsplan "Radacker I" - Umweltbericht mit Grünordnungsplan und artenschutzrechtlichem Fachbeitrag -		Karte 3.4	
		Datum	Zeichen
Blattinhalt:	Maßnahme A 4	bearbeitet	
		gezeichnet	
		geprüft	
Maßstab 1:300			

Aufgestellt: Endingen, den Herr Schwarz Bürgermeister	
--	--